ADENDA COMPLEMENTARIA

ESTUDIO DE IMPACTO AMBIENTAL
PROYECTO TREN ALAMEDA MELIPILLA

ANEXO 1-EXP-1_2
PLANOS DE EXPROPIACIÓN

GRUPO EFE

Santiago, 2018

Sustentable S.A.
Asesoría y Gestión Ambiental
Av. Providencia 2640. Of. 15-A
Teléfono: (56-2) 23659306 Fax: (56-2) 23659307

VISTA 1

Rol SII	Lote N°	Superficie Terreno (m2)		Comuna	Dirección
		Total	A Expropiar		
1117-2	A1	6.273,20	200	Estación Central	San Borja 1240
1117-4	A3	2.628	251,47	Estación Central	San Borja 1364
1117-5	A2	4.067,80	1.118,80	Estación Central	San Borja 1298
1117-6	A4	5.923	1.372,46	Estación Central	San Borja 1386
1270-1	A6	105.912,00	10.509,03	Estación Central	Antofagasta 3424

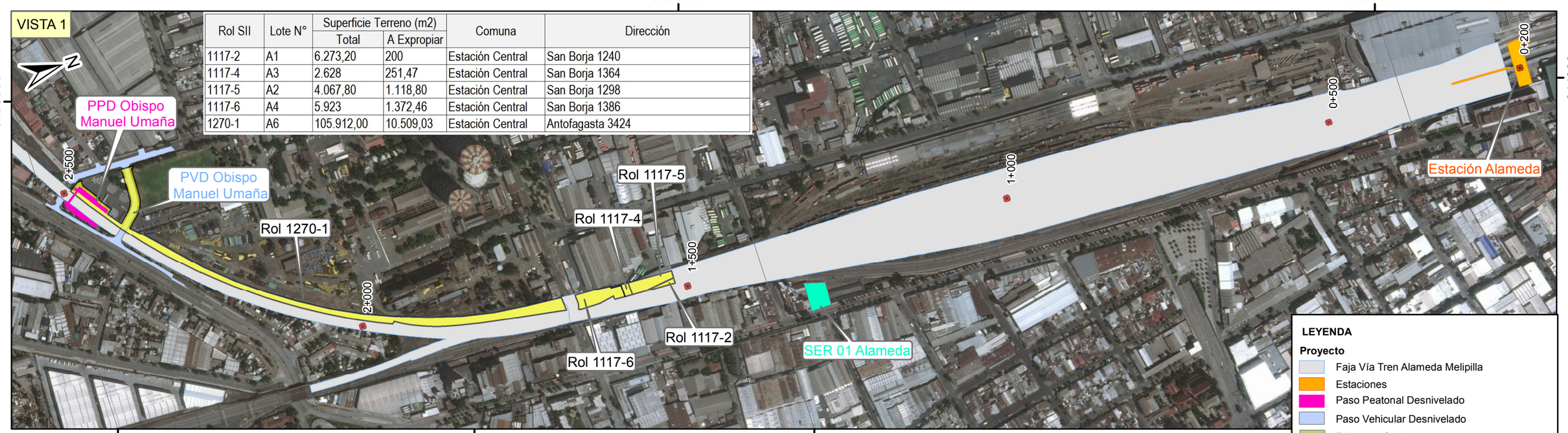

LEYENDA

Proyecto

- Faja Vía Tren Alameda Melipilla
- Estaciones
- Paso Peatonal Desnivelado
- Paso Vehicular Desnivelado
- Talleres y Cocheras
- Subestación Eléctrica de Rectificación (SER)
- Instalación de Faena
- Centro de Distribución de Carga (CDC)
- Paso A Nivel
- Lotes Expropiación

VISTA 2

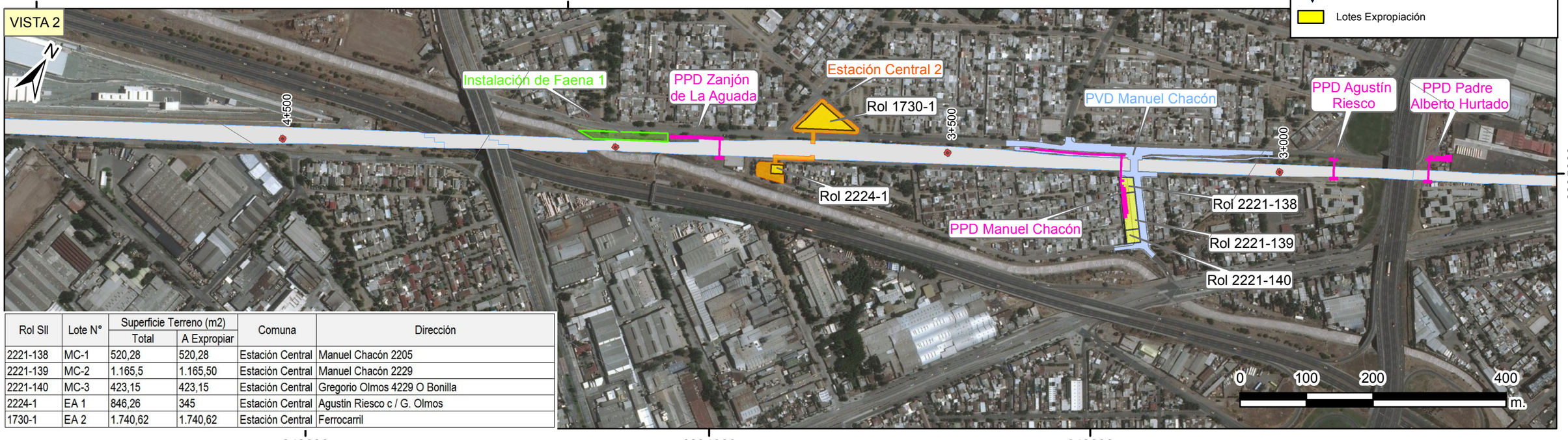

Rol SII	Lote N°	Superficie Terreno (m2)		Comuna	Dirección
		Total	A Expropiar		
2221-138	MC-1	520,28	520,28	Estación Central	Manuel Chacón 2205
2221-139	MC-2	1.165,5	1.165,50	Estación Central	Manuel Chacón 2229
2221-140	MC-3	423,15	423,15	Estación Central	Gregorio Olmos 4229 O Bonilla
2224-1	EA 1	846,26	345	Estación Central	Agustín Riesco c / G. Olmos
1730-1	EA 2	1.740,62	1.740,62	Estación Central	Ferrocarril

DIB.	REV.	APROB.	REV.	FECHA	OBSERVACIÓN	DIB.	REV.	APROB.

Sustentable s.a. Asesoría y gestión ambiental

GERENTE DE PROYECTO EIA
MANUEL SILVA ROJAS

GERENTE DE PROYECTO TREN ALAMEDA - MELIPILLA
MIGUEL OSORIO HIDALGO

FECHA: 30-07-2018

ESCALA 1:6.000

EMPRESA DE LOS FERROCARRILES DEL ESTADO
GERENCIA DE PROYECTOS

GRUPOEFE

ESTUDIO DE IMPACTO AMBIENTAL TREN ALAMEDA - MELIPILLA

PLANO: ANEXO 1-EXP-1_2 PLANO EXPROPIACIONES

DATUM: WGS 84 Huso 19

LÁMINA: 1 DE 14



Rol SII	Lote N°	Superficie Terreno (m2)		Comuna	Dirección
		Total	A Expropiar		
603-14	LE 1	10.800	614,39	Cerrillos	Av. Lo Errázuriz 1625
369-1	A7	-	3.238,17	Cerrillos	Cam. Errázuriz

LEYENDA

Proyecto

- Faja Vía Tren Alameda Melipilla
- Estaciones
- Paso Peatonal Desnivelado
- Paso Vehicular Desnivelado
- Talleres y Cocheras
- Subestación Eléctrica de Rectificación (SER)
- Instalación de Faena
- Centro de Distribución de Carga (CDC)
- Paso A Nivel
- Lotes Expropiación



Rol SII	Lote N°	Superficie Terreno (m2)		Comuna	Dirección
		Total	A Expropiar		
369-1	A7	-	3.238,17	Cerrillos	Cam. Errázuriz
66-11	LZ 1	326,38	326,38	Cerrillos	Los Aztecas 598 V. México
976-5	BL 1	311.960	1.316,73	Maipú	Camino a Melipilla 10939

DIB.	REV.	APROB.	REV.	FECHA	OBSERVACIÓN	DIB.	REV.	APROB.

Sustentable s.a. Asesoría y gestión ambiental

GERENTE DE PROYECTO EIA
MANUEL SILVA ROJAS

GERENTE DE PROYECTO TREN ALAMEDA - MELIPILLA
MIGUEL OSORIO HIDALGO

FECHA: 30-07-2018
ESCALA 1:6.000

EMPRESA DE LOS FERROCARRILES DEL ESTADO
GERENCIA DE PROYECTOS

GRUPOEFE

ESTUDIO DE IMPACTO AMBIENTAL TREN ALAMEDA - MELIPILLA

PLANO: ANEXO 1-EXP-1_2 PLANO EXPROPIACIONES

DATUM: WGS 84 Huso 19

LÁMINA: 2 DE 14

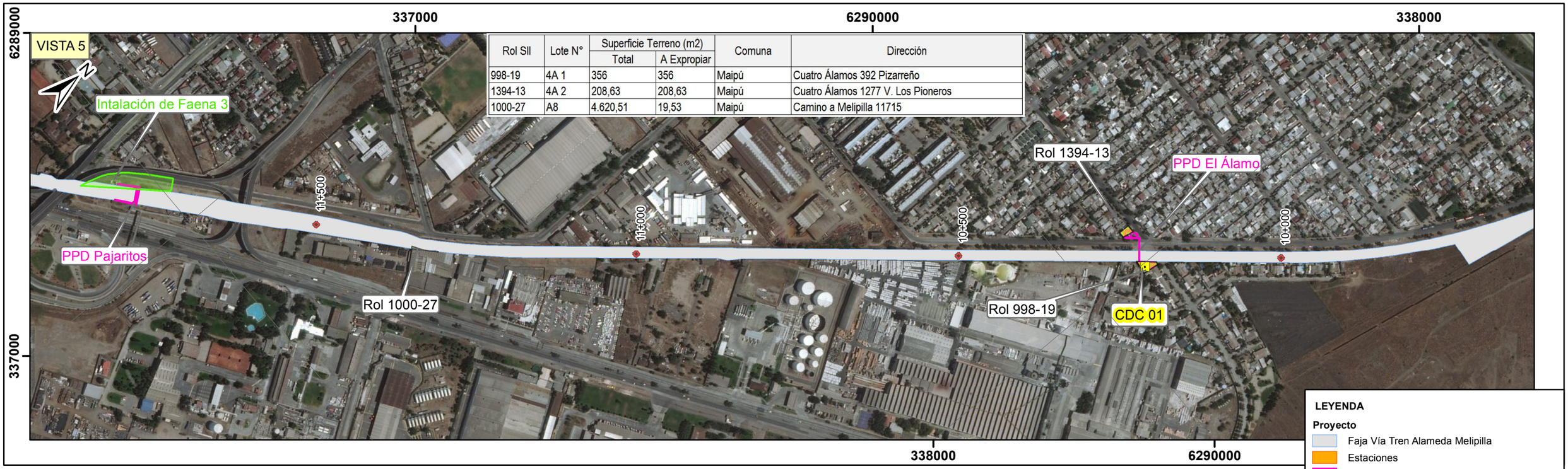

Rol SII	Lote N°	Superficie Terreno (m2)		Comuna	Dirección
		Total	A Expropiar		
998-19	4A 1	356	356	Maipú	Cuatro Álamos 392 Pizarreño
1394-13	4A 2	208,63	208,63	Maipú	Cuatro Álamos 1277 V. Los Pioneros
1000-27	A8	4.620,51	19,53	Maipú	Camino a Melipilla 11715

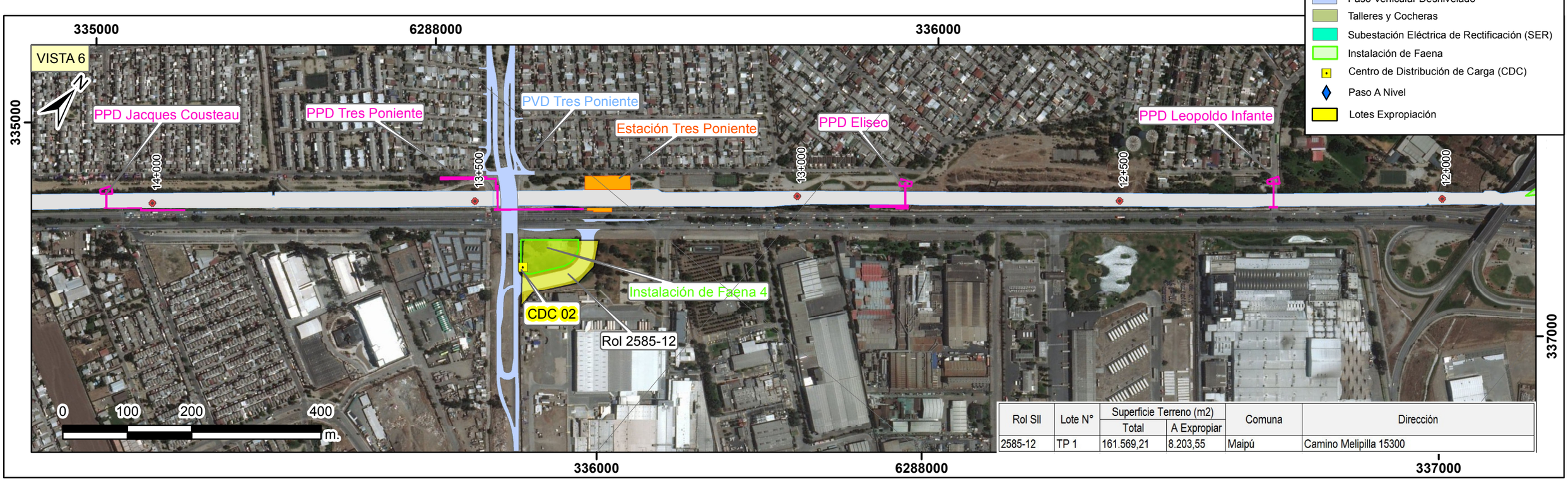

Rol SII	Lote N°	Superficie Terreno (m2)		Comuna	Dirección
		Total	A Expropiar		
2585-12	TP 1	161.569,21	8.203,55	Maipú	Camino Melipilla 15300

LEYENDA

Proyecto

- Faja Vía Tren Alameda Melipilla
- Estaciones
- Paso Peatonal Desnivelado
- Paso Vehicular Desnivelado
- Talleres y Cocheras
- Subestación Eléctrica de Rectificación (SER)
- Instalación de Faena
- Centro de Distribución de Carga (CDC)
- Paso A Nivel
- Lotes Expropiación

DIB.	REV.	APROB.	REV.	FECHA	OBSERVACIÓN	DIB.	REV.	APROB.

Sustentable s.a. Asesoría y gestión ambiental

GERENTE DE PROYECTO EIA
MANUEL SILVA ROJAS

GERENTE DE PROYECTO TREN ALAMEDA - MELIPILLA
MIGUEL OSORIO HIDALGO

FECHA: 30-07-2018
ESCALA 1:6.000

EMPRESA DE LOS FERROCARRILES DEL ESTADO
GERENCIA DE PROYECTOS

GRUPOEFE

ESTUDIO DE IMPACTO AMBIENTAL TREN ALAMEDA - MELIPILLA
PLANO: ANEXO 1-EXP-1_2 PLANO EXPROPIACIONES

DATUM: WGS 84 Huso 19

LÁMINA: 3 DE 14



Rol SII	Lote N°	Superficie Terreno (m2)		Comuna	Dirección
		Total	A Expropiar		
2606-4	EB 1	31.300	467,4	Maipú	Camino Melipilla PC 5
2606-5	EB 2	20.700	401,33	Maipú	Camino Melipilla Parcela 6 Sta. Ana de Chena
2606-6	EB 3	25.680	2.861,21	Maipú	Parcela 7 Sta. Ana de Chena
2606-7	EB 4	24.500	3.929,80	Maipú	Camino a Melipilla 17800 PC 8/9
1035-163	EB 6	21.485,87	1.590,97	Maipú	Lote A2 (Ex PC 12)
1035-167	EB 7	5.445	474,69	Maipú	PC 16 HIJ 9 Fundo El Bosque
1035-165	EB 8	7.500	100,74	Maipú	Camino Vecinal 121
1035-120	EB 9	3.000	12,28	Maipú	El Bosque 135
1035-283	MA 1	1.582,07	849,78	Maipú	San Manuel 4120 Lote 13 B
1035-282	MA 2	968,15	47,09	Maipú	San Manuel 4150 Lote 13 A
1035-210	CS 1	3.500	907,1	Maipú	C V Los Bosquinos ST 19 PARC Los Bosquinos
6301-1	CS 3	7.922,69	2.822,17	Maipú	P Central /L Braccianlt 1-B Cuidad Satélite

LEYENDA

Proyecto

- Faja Vía Tren Alameda Melipilla
- Estaciones
- Paso Peatonal Desnivelado
- Paso Vehicular Desnivelado
- Talleres y Cocheras
- Subestación Eléctrica de Rectificación (SER)
- Instalación de Faena
- Centro de Distribución de Carga (CDC)
- Paso A Nivel
- Lotes Expropiación

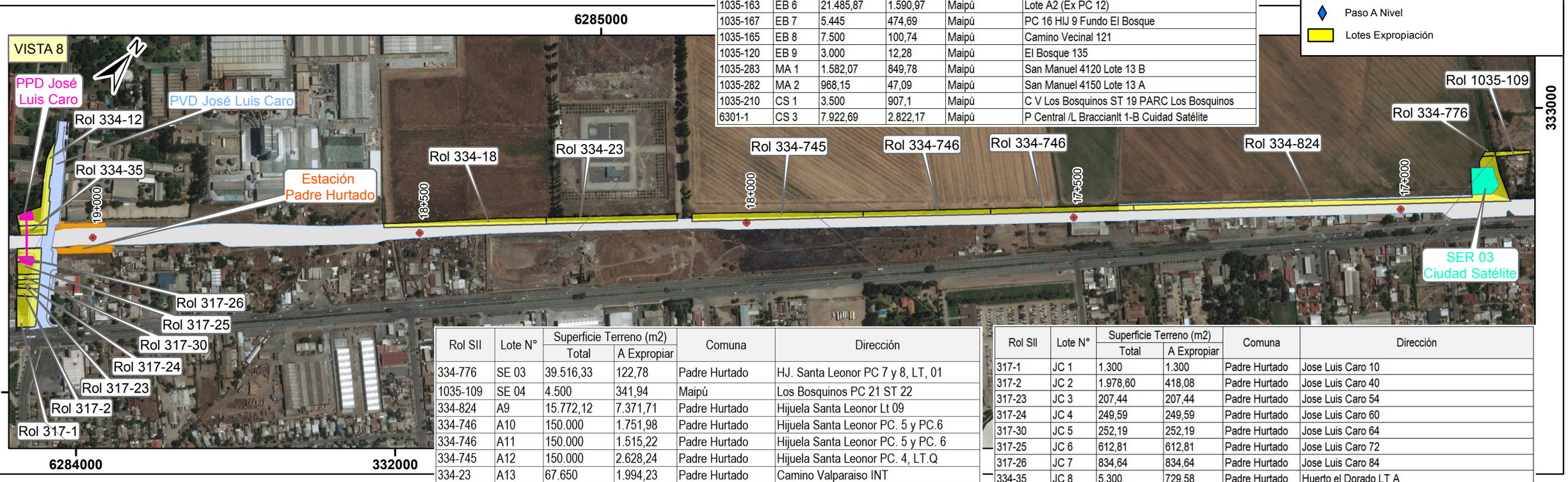

Rol SII	Lote N°	Superficie Terreno (m2)		Comuna	Dirección
		Total	A Expropiar		
334-776	SE 03	39.516,33	122,78	Padre Hurtado	HJ. Santa Leonor PC 7 y 8, LT, 01
1035-109	SE 04	4.500	341,94	Maipú	Los Bosquinos PC 21 ST 22
334-824	A9	15.772,12	7.371,71	Padre Hurtado	Hijuela Santa Leonor Lt 09
334-746	A10	150.000	1.751,98	Padre Hurtado	Hijuela Santa Leonor PC. 5 y PC.6
334-746	A11	150.000	1.515,22	Padre Hurtado	Hijuela Santa Leonor PC. 5 y PC. 6
334-745	A12	150.000	2.628,24	Padre Hurtado	Hijuela Santa Leonor PC. 4, LT.Q
334-23	A13	67.650	1.994,23	Padre Hurtado	Camino Valparaiso INT
334-18	A14	-	2.249,30	Padre Hurtado	Camino a Valparaiso 501

Rol SII	Lote N°	Superficie Terreno (m2)		Comuna	Dirección
		Total	A Expropiar		
317-1	JC 1	1.300	1.300	Padre Hurtado	Jose Luis Caro 10
317-2	JC 2	1.978,60	418,08	Padre Hurtado	Jose Luis Caro 40
317-23	JC 3	207,44	207,44	Padre Hurtado	Jose Luis Caro 54
317-24	JC 4	249,59	249,59	Padre Hurtado	Jose Luis Caro 60
317-30	JC 5	252,19	252,19	Padre Hurtado	Jose Luis Caro 64
317-25	JC 6	612,81	612,81	Padre Hurtado	Jose Luis Caro 72
317-26	JC 7	834,64	834,64	Padre Hurtado	Jose Luis Caro 84
334-35	JC 8	5.300	729,58	Padre Hurtado	Huerto el Dorado LT A
334-12	JC 9	89.382	2.099,55	Padre Hurtado	Camino a Valpso 210 HTDO

DIB.	REV.	APROB.	REV.	FECHA	OBSERVACIÓN	DIB.	REV.	APROB.

Sustentable s.a. Asesoría y gestión ambiental

GERENTE DE PROYECTO EIA
MANUEL SILVA ROJAS

GERENTE DE PROYECTO TREN ALAMEDA - MELIPILLA
MIGUEL OSORIO HIDALGO

FECHA: 30-07-2018
ESCALA 1:6.000

EMPRESA DE LOS FERROCARRILES DEL ESTADO
GERENCIA DE PROYECTOS

GRUPOEFE

ESTUDIO DE IMPACTO AMBIENTAL TREN ALAMEDA - MELIPILLA
PLANO: ANEXO 1-EXP-1_2 PLANO EXPROPIACIONES

DATUM: WGS 84 Huso 19

LÁMINA: 4 DE 14

Rol SII	Lote N°	Superficie Terreno (m2)		Comuna	Dirección
		Total	A Expropiar		
333-266	SB 14	209,35	209,35	Padre Hurtado	Nueva 174
333-248	SB 15	280	280	Padre Hurtado	Nueva 186
333-18	ES 1	5.079	2.452	Peñaflor	Sta. Cruz La Votria LT 13
334-2	ES 2	150.000	6.610,63	Peñaflor	Hj Sta Amalia LT 1 y 2

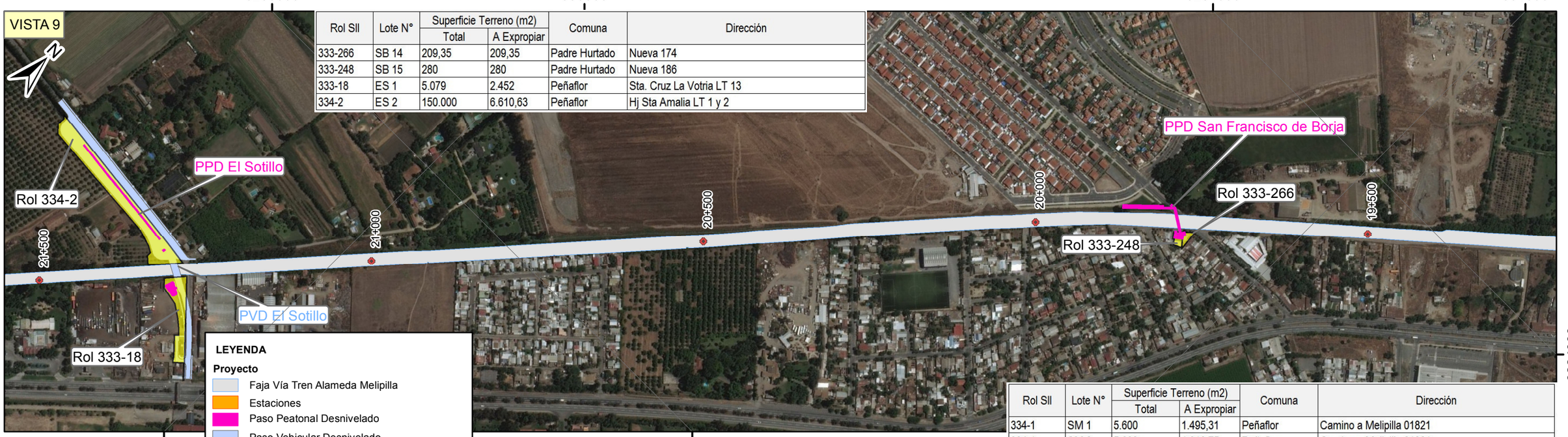

LEYENDA

Proyecto

- Faja Vía Tren Alameda Melipilla
- Estaciones
- Paso Peatonal Desnivelado
- Paso Vehicular Desnivelado
- Talleres y Cocheras
- Subestación Eléctrica de Rectificación (SER)
- Instalación de Faena
- Centro de Distribución de Carga (CDC)
- Paso A Nivel
- Lotes Expropiación

Rol SII	Lote N°	Superficie Terreno (m2)		Comuna	Dirección
		Total	A Expropiar		
334-1	SM 1	5.600	1.495,31	Peñaflor	Camino a Melipilla 01821
334-1	SM 2	5.600	1.810,75	Peñaflor	Camino a Melipilla 01821
334-433	SM 3	3.565	326,15	Peñaflor	Balmacerda 01731 LT B2 Malloco
334-24	SM 4	25.698,50	2.601,18	Peñaflor	Balmaceda 01731 LT B1
301-41	CO 1	20.000	1.177,82	Peñaflor	Parcela 4 Malloco LT. H
301-44	CO 2	73.000	16.991,18	Peñaflor	Cam. Pajaritos PC 7,8 y 9
301-43	CO 3	82.971	82.971	Peñaflor	Ex Coop Malloco PC 6
301-68	CO 4	6.680	6.680	Peñaflor	Ex Coop Malloco PC 6 E
301-42	CO 5	76.159,57	76.159,57	Peñaflor	Parcela 5 Malloco
301-93	PA 2	6.000	1.815,11	Peñaflor	Ex Coop Malloco PC 3 LT 2
301-94	PA 3	4.792	1.809,85	Peñaflor	Pajaritos 153
301-59	PA4	1.200	62,56	Peñaflor	Bien Común 2

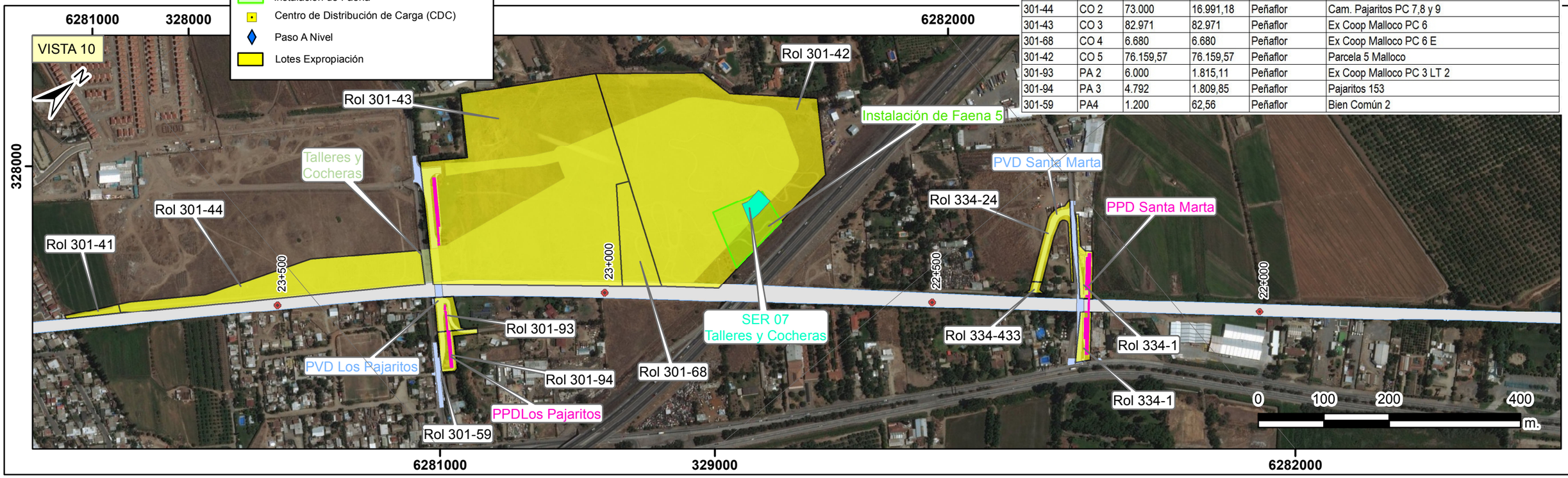

DIB.	REV.	APROB.	REV.	FECHA	OBSERVACIÓN	DIB.	REV.	APROB.	Sustentable s.a. Asesoría y gestión ambiental	GERENTE DE PROYECTO EIA MANUEL SILVA ROJAS	GERENTE DE PROYECTO TREN ALAMEDA - MELIPILLA MIGUEL OSORIO HIDALGO	FECHA: 30-07-2018 ESCALA 1:6.000	EMPRESA DE LOS FERROCARRILES DEL ESTADO GERENCIA DE PROYECTOS	GRUPOEFE	ESTUDIO DE IMPACTO AMBIENTAL TREN ALAMEDA - MELIPILLA PLANO: ANEXO 1-EXP-1_2 PLANO EXPROPIACIONES	DATUM: WGS 84 Huso 19	LÁMINA: 5 DE 14

VISTA 11

Rol SII	Lote N°	Superficie Terreno (m2)		Comuna	Dirección
		Total	A Expropiar		
301-41	CO 1	20.000	1.177,82	Peñaflor	Parcela 4 Malloco LT. H
215-1	MF 1	393,80	393,8	Peñaflor	Miraflores 92
215-10	MF 3	409	409	Peñaflor	Miraflores 132 DR Prado Tagle
215-10	MF 4	450	450	Peñaflor	Miraflores 132 DR Prado Tagle
215-11	MF 5	1.920	587,64	Peñaflor	Miraflores 160
215-13	MF 6	1.461,08	395,15	Peñaflor	Miraflores 206
215-14	MF 7	914,79	249,5	Peñaflor	Miraflores 230 LT B
215-27	MF 8	914,21	246,17	Peñaflor	Miraflores 240
215-15	MF 9	933,10	476,88	Peñaflor	Miraflores ST 250
224-16	MF 10	1.231,87	1.231,87	Peñaflor	Miraflores 292
224-15	MF 11	1.351,52	477,19	Peñaflor	Miraflores 308
224-14	MF 12	663,30	216,37	Peñaflor	Miraflores 336
224-13	MF 13	663,30	220,62	Peñaflor	Miraflores 348
224-12	MF 14	663,30	230,39	Peñaflor	Miraflores 360
224-6	MF 15	792,54	313,49	Peñaflor	Miraflores 384
224-23	MF 16	-	27,2	Peñaflor	Miraflores 392

Rol SII	Lote N°	Superficie Terreno (m2)		Comuna	Dirección
		Total	A Expropiar		
224-21	MF 17	218,89	64,85	Peñaflor	Miraflores 398
224-20	MF 18	313,77	58,66	Peñaflor	Miraflores 400
224-34	MF 19	224,82	51,4	Peñaflor	Miraflores 386
S/Rol	MF 20	326,67	68,88	Peñaflor	Miraflores 416
224-17	MF 21	314,66	31,53	Peñaflor	Miraflores 426
224-7	MF 22	1.194,92	62,05	Peñaflor	Miraflores 452
216-90	A 15	5.125	7,89	Peñaflor	Balmaceda 361
216-89	A 16	5.900	49,64	Peñaflor	Balmaceda 375 Lote 1
216-68	A 17	12.000	193,66	Peñaflor	Camino vecinal LT2
216-65	A 18	612,16	78,13	Peñaflor	Camino vecinal Malloco

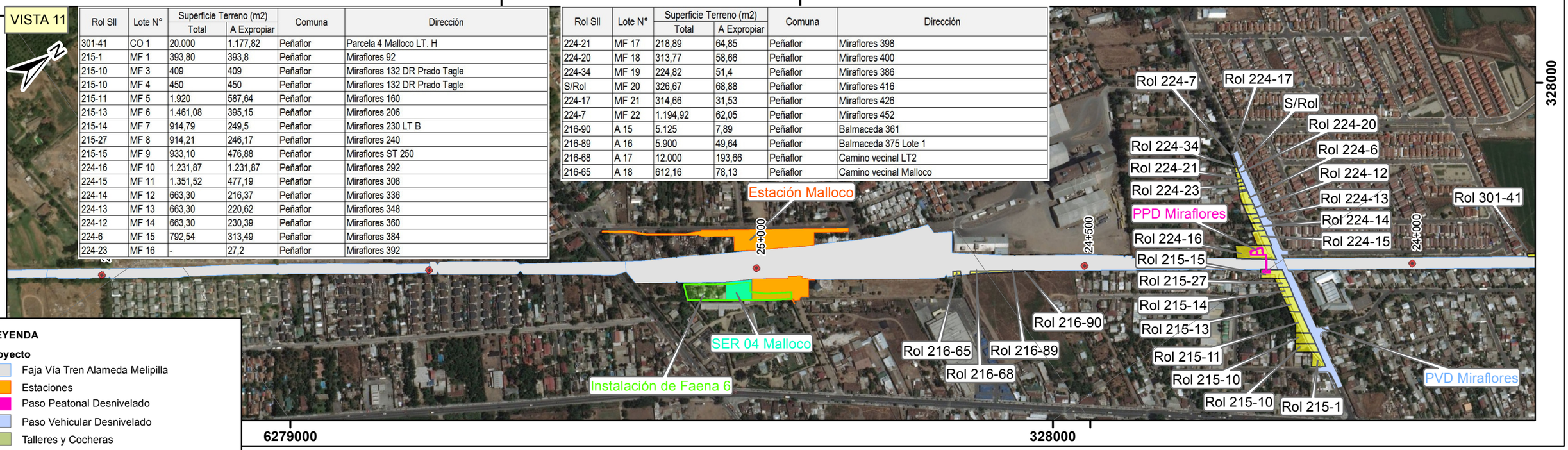

LEYENDA

Proyecto

- Faja Vía Tren Alameda Melipilla
- Estaciones
- Paso Peatonal Desnivelado
- Paso Vehicular Desnivelado
- Talleres y Cocheras
- Subestación Eléctrica de Rectificación (SER)
- Instalación de Faena
- Centro de Distribución de Carga (CDC)
- Paso A Nivel
- Lotes Expropiación

VISTA 12

Rol SII	Lote N°	Superficie Terreno (m2)		Comuna	Dirección
		Total	A Expropiar		
309-3	A 19	107.400	970,70	Peñaflor	Parcela 2 Colonia Alemana
309-4	A 20	150.000	450,08	Peñaflor	Balmaceda 2051

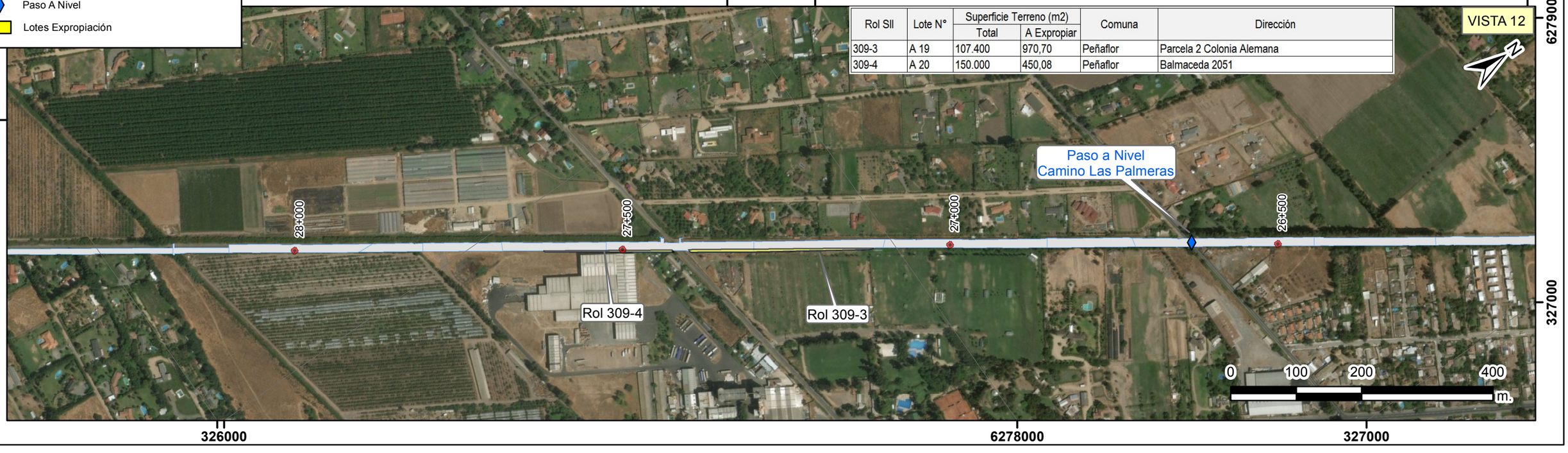

DIB.	REV.	APROB.	REV.	FECHA	OBSERVACIÓN	DIB.	REV.	APROB.	Sustentable s.a. Asesoría y gestión ambiental	GERENTE DE PROYECTO EIA MANUEL SILVA ROJAS	GERENTE DE PROYECTO TREN ALAMEDA - MELIPILLA MIGUEL OSORIO HIDALGO	FECHA: 30-07-2018 ESCALA 1:6.000	EMPRESA DE LOS FERROCARRILES DEL ESTADO GERENCIA DE PROYECTOS	GRUPOEFE	ESTUDIO DE IMPACTO AMBIENTAL TREN ALAMEDA - MELIPILLA PLANO: ANEXO 1-EXP-1_2 PLANO EXPROPIACIONES	DATUM: WGS 84 Huso 19	LÁMINA: 6 DE 14



LEYENDA

Proyecto

- Faja Vía Tren Alameda Melipilla
- Estaciones
- Paso Peatonal Desnivelado
- Paso Vehicular Desnivelado
- Talleres y Cocheras
- Subestación Eléctrica de Rectificación (SER)
- Instalación de Faena
- Centro de Distribución de Carga (CDC)
- Paso A Nivel
- Lotes Expropiación



DIB.	REV.	APROB.	REV.	FECHA	OBSERVACIÓN	DIB.	REV.	APROB.

Sustentable s.a. Asesoría y gestión ambiental

GERENTE DE PROYECTO EIA
MANUEL SILVA ROJAS

GERENTE DE PROYECTO TREN ALAMEDA - MELIPILLA
MIGUEL OSORIO HIDALGO

FECHA: 30-07-2018

ESCALA 1:6.000

EMPRESA DE LOS FERROCARRILES DEL ESTADO
GERENCIA DE PROYECTOS

GRUPOEFE

ESTUDIO DE IMPACTO AMBIENTAL
TREN ALAMEDA - MELIPILLA

PLANO: ANEXO 1-EXP-1_2
PLANO EXPROPIACIONES

DATUM: WGS 84 Huso 19

LÁMINA: 7 DE 14

Rol SII	Lote N°	Superficie Terreno (m2)		Comuna	Dirección
		Total	A Expropiar		
82-39	LU 1	4.598	4.598	Talagante	Lucas Pacheco 528
502-767	LU 2	15.000	6.242,81	Talagante	Granja Agrícola La Aldea LT. 4 Las Cadenas
502-767	LU 3	5.000	2.552,57	Talagante	Granja Agrícola La Aldea LT. 4 Las Cadenas
250-1	A 21	900.000	4.707,22	El Monte	La Isla de San Miguel

VISTA 15

320000 6274000 321000 322000

320000

35+000 34+500 34+000 33+500 33+000

Rol 250-1

Paso A Nivel Eyzaguirre

Estación Talagante

PPD Lucas Pacheco

PVD Lucas Pacheco

Rol 502-767

Rol 502-767

Rol 82-39

321000 6274000 322000

LEYENDA

Proyecto

- Faja Vía Tren Alameda Melipilla
- Estaciones
- Paso Peatonal Desnivelado
- Paso Vehicular Desnivelado
- Talleres y Cocheras
- Subestación Eléctrica de Rectificación (SER)
- Instalación de Faena
- Centro de Distribución de Carga (CDC)
- Paso A Nivel
- Lotes Expropiación

Rol SII	Lote N°	Superficie Terreno (m2)		Comuna	Dirección
		Total	A Expropiar		
250-1	A 21	900.000	4.707,22	El Monte	La Isla de San Miguel

VISTA 16

319000 6274000

6273000 318000

37+000 36+500 36+000 35+500 35+000

Rol 250-1

0 100 200 400 m.

6273000 319000 320000

320000 6274000

DIB.	REV.	APROB.	REV.	FECHA	OBSERVACIÓN	DIB.	REV.	APROB.

Sustentable s.a. Asesoría y gestión ambiental

GERENTE DE PROYECTO EIA

MANUEL SILVA ROJAS

GERENTE DE PROYECTO TREN ALAMEDA - MELIPILLA

MIGUEL OSORIO HIDALGO

FECHA: 30-07-2018

ESCALA 1:6.000

EMPRESA DE LOS FERROCARRILES DEL ESTADO

GERENCIA DE PROYECTOS

GRUPOEFE

ESTUDIO DE IMPACTO AMBIENTAL TREN ALAMEDA - MELIPILLA

PLANO: ANEXO 1-EXP-1_2 PLANO EXPROPIACIONES

DATUM: WGS 84 Huso 19

LÁMINA: 8 DE 14

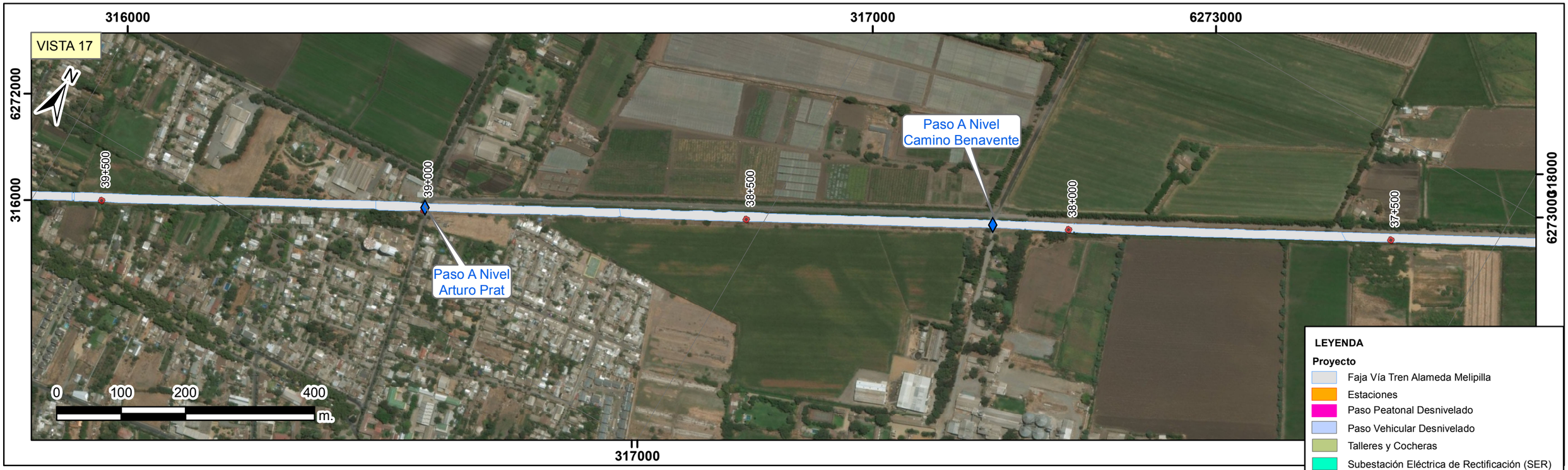

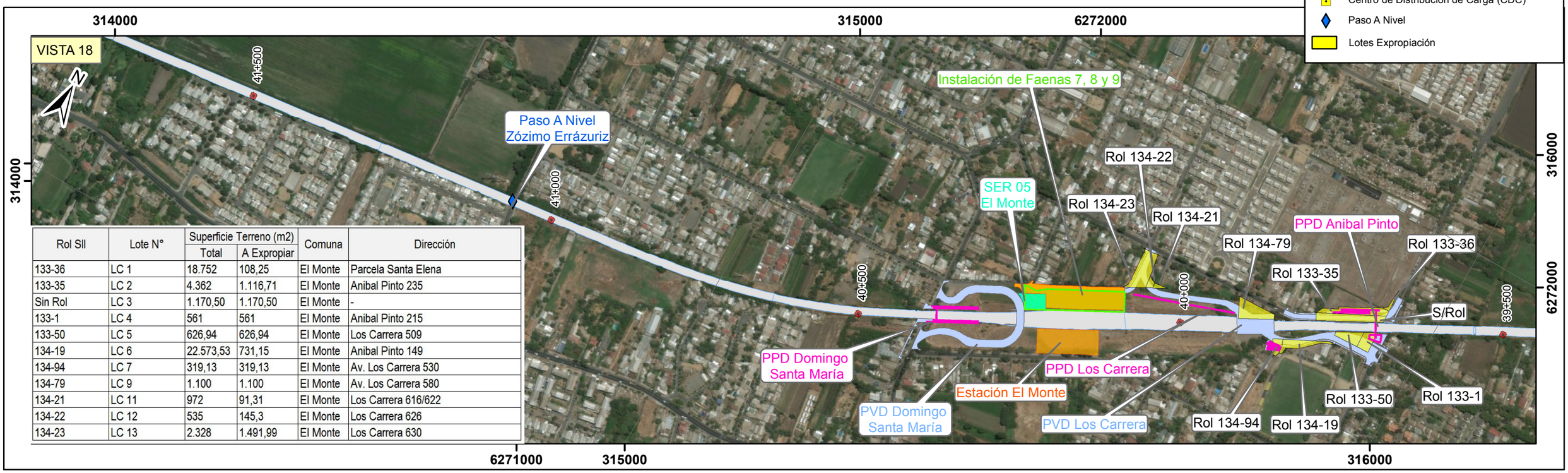

Rol SII	Lote N°	Superficie Terreno (m2)		Comuna	Dirección
		Total	A Expropiar		
133-36	LC 1	18.752	108,25	El Monte	Parcela Santa Elena
133-35	LC 2	4.362	1.116,71	El Monte	Anibal Pinto 235
Sin Rol	LC 3	1.170,50	1.170,50	El Monte	-
133-1	LC 4	561	561	El Monte	Anibal Pinto 215
133-50	LC 5	626,94	626,94	El Monte	Los Carrera 509
134-19	LC 6	22.573,53	731,15	El Monte	Anibal Pinto 149
134-94	LC 7	319,13	319,13	El Monte	Av. Los Carrera 530
134-79	LC 9	1.100	1.100	El Monte	Av. Los Carrera 580
134-21	LC 11	972	91,31	El Monte	Los Carrera 616/622
134-22	LC 12	535	145,3	El Monte	Los Carrera 626
134-23	LC 13	2.328	1.491,99	El Monte	Los Carrera 630

DIB.	REV.	APROB.	REV.	FECHA	OBSERVACIÓN	DIB.	REV.	APROB.

Sustentable s.a. Asesoría y gestión ambiental

GERENTE DE PROYECTO EIA
MANUEL SILVA ROJAS

GERENTE DE PROYECTO TREN ALAMEDA - MELIPILLA
MIGUEL OSORIO HIDALGO

FECHA: 30-07-2018
ESCALA 1:6.000

EMPRESA DE LOS FERROCARRILES DEL ESTADO
GERENCIA DE PROYECTOS

GRUPOEFE

ESTUDIO DE IMPACTO AMBIENTAL TREN ALAMEDA - MELIPILLA
PLANO: ANEXO 1-EXP-1_2 PLANO EXPROPIACIONES

DATUM: WGS 84 Huso 19

LÁMINA: 9 DE 14



LEYENDA

Proyecto

- Faja Vía Tren Alameda Melipilla
- Estaciones
- Paso Peatonal Desnivelado
- Paso Vehicular Desnivelado
- Talleres y Cocheras
- Subestación Eléctrica de Rectificación (SER)
- Instalación de Faena
- Centro de Distribución de Carga (CDC)
- Paso A Nivel
- Lotes Expropiación

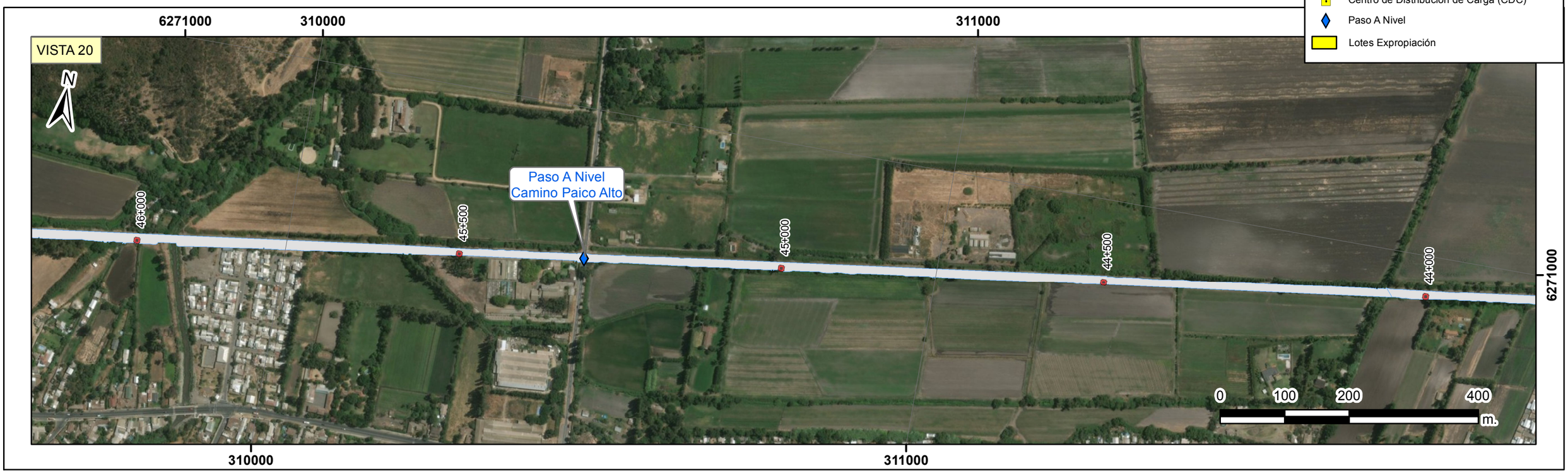

DIB.	REV.	APROB.	REV.	FECHA	OBSERVACIÓN	DIB.	REV.	APROB.

Sustentable s.a. Asesoría y gestión ambiental

GERENTE DE PROYECTO EIA
MANUEL SILVA ROJAS

GERENTE DE PROYECTO TREN ALAMEDA - MELIPILLA
MIGUEL OSORIO HIDALGO

FECHA: 30-07-2018

ESCALA 1:6.000

EMPRESA DE LOS FERROCARRILES DEL ESTADO
GERENCIA DE PROYECTOS

GRUPOEFE

ESTUDIO DE IMPACTO AMBIENTAL
TREN ALAMEDA - MELIPILLA

PLANO: ANEXO 1-EXP-1_2
PLANO EXPROPIACIONES

DATUM: WGS 84 Huso 19

LÁMINA: 10 DE 14





LEYENDA

Proyecto

- Faja Vía Tren Alameda Melipilla
- Estaciones
- Paso Peatonal Desnivelado
- Paso Vehicular Desnivelado
- Talleres y Cocheras
- Subestación Eléctrica de Rectificación (SER)
- Instalación de Faena
- Centro de Distribución de Carga (CDC)
- Paso A Nivel
- Lotes Expropiación

DIB.	REV.	APROB.	REV.	FECHA	OBSERVACIÓN	DIB.	REV.	APROB.

Sustentable s.a. Asesoría y gestión ambiental

GERENTE DE PROYECTO EIA: MANUEL SILVA ROJAS

GERENTE DE PROYECTO TREN ALAMEDA - MELIPILLA: MIGUEL OSORIO HIDALGO

FECHA: 30-07-2018

ESCALA 1:6.000

EMPRESA DE LOS FERROCARRILES DEL ESTADO

GERENCIA DE PROYECTOS

GRUPOEFE

ESTUDIO DE IMPACTO AMBIENTAL TREN ALAMEDA - MELIPILLA

PLANO: ANEXO 1-EXP-1_2 PLANO EXPROPIACIONES

DATUM: WGS 84 Huso 19

LÁMINA: 11 DE 14

VISTA 23



Rol SII	Lote N°	Superficie Terreno (m2)		Comuna	Dirección
		Total	A Expropiar		
269-104	MT 1	5.600	402,22	El Monte	Chinigue El Cristo Parcela 15 Sitio 7

LEYENDA

Proyecto

- Faja Vía Tren Alameda Melipilla
- Estaciones
- Paso Peatonal Desnivelado
- Paso Vehicular Desnivelado
- Talleres y Cocheras
- Subestación Eléctrica de Rectificación (SER)
- Instalación de Faena
- Centro de Distribución de Carga (CDC)
- Paso A Nivel
- Lotes Expropiación

VISTA 24



DIB.	REV.	APROB.	REV.	FECHA	OBSERVACIÓN	DIB.	REV.	APROB.

Sustentable s.a. Asesoría y gestión ambiental

GERENTE DE PROYECTO EIA
MANUEL SILVA ROJAS

GERENTE DE PROYECTO TREN ALAMEDA - MELIPILLA
MIGUEL OSORIO HIDALGO

FECHA: 30-07-2018
ESCALA 1:6.000

EMPRESA DE LOS FERROCARRILES DEL ESTADO
GERENCIA DE PROYECTOS

GRUPOEFE

ESTUDIO DE IMPACTO AMBIENTAL TREN ALAMEDA - MELIPILLA

PLANO: ANEXO 1-EXP-1_2 PLANO EXPROPIACIONES

DATUM: WGS 84 Huso 19

LÁMINA: 12 DE 14

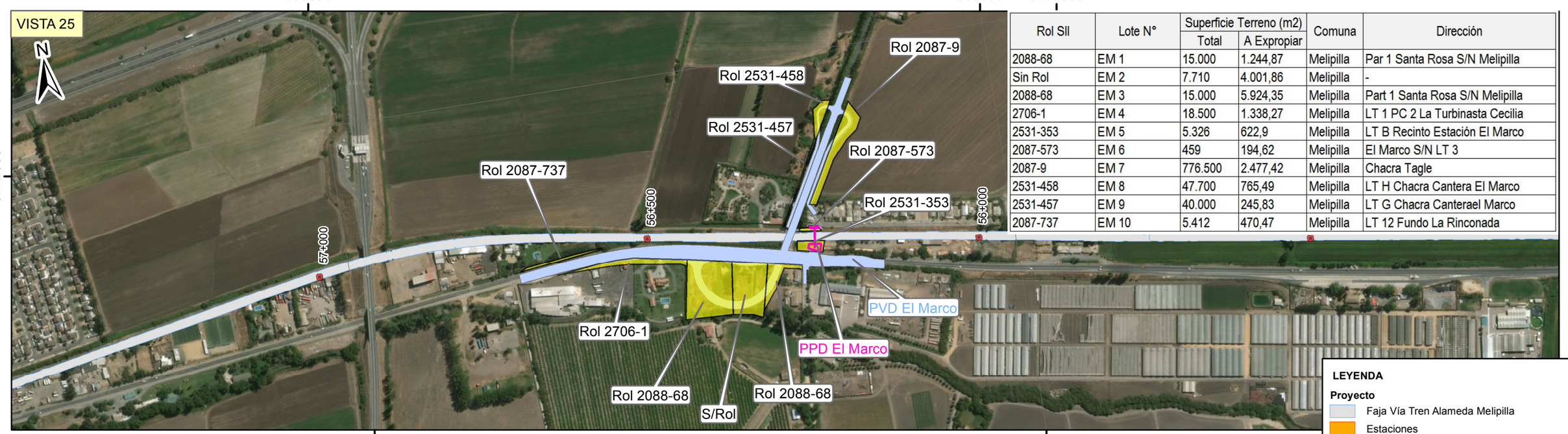

Rol SII	Lote N°	Superficie Terreno (m2)		Comuna	Dirección
		Total	A Expropiar		
2088-68	EM 1	15.000	1.244,87	Melipilla	Par 1 Santa Rosa S/N Melipilla
Sin Rol	EM 2	7.710	4.001,86	Melipilla	-
2088-68	EM 3	15.000	5.924,35	Melipilla	Part 1 Santa Rosa S/N Melipilla
2706-1	EM 4	18.500	1.338,27	Melipilla	LT 1 PC 2 La Turbinasta Cecilia
2531-353	EM 5	5.326	622,9	Melipilla	LT B Recinto Estación El Marco
2087-573	EM 6	459	194,62	Melipilla	El Marco S/N LT 3
2087-9	EM 7	776.500	2.477,42	Melipilla	Chacra Tagle
2531-458	EM 8	47.700	765,49	Melipilla	LT H Chacra Cantera El Marco
2531-457	EM 9	40.000	245,83	Melipilla	LT G Chacra Canterael Marco
2087-737	EM 10	5.412	470,47	Melipilla	LT 12 Fundo La Rinconada

LEYENDA

Proyecto

- Faja Vía Tren Alameda Melipilla
- Estaciones
- Paso Peatonal Desnivelado
- Paso Vehicular Desnivelado
- Talleres y Cocheras
- Subestación Eléctrica de Rectificación (SER)
- Instalación de Faena
- Centro de Distribución de Carga (CDC)
- Paso A Nivel
- Lotes Expropiación



DIB.	REV.	APROB.	REV.	FECHA	OBSERVACIÓN	DIB.	REV.	APROB.

Sustentable s.a. Asesoría y gestión ambiental

GERENTE DE PROYECTO EIA
MANUEL SILVA ROJAS

GERENTE DE PROYECTO TREN ALAMEDA - MELIPILLA
MIGUEL OSORIO HIDALGO

FECHA: 30-07-2018
ESCALA 1:6.000

EMPRESA DE LOS FERROCARRILES DEL ESTADO
GERENCIA DE PROYECTOS

GRUPOEFE

ESTUDIO DE IMPACTO AMBIENTAL TREN ALAMEDA - MELIPILLA
PLANO: ANEXO 1-EXP-1_2 PLANO EXPROPIACIONES

DATUM: WGS 84 Huso 19

LÁMINA: 13 DE 14

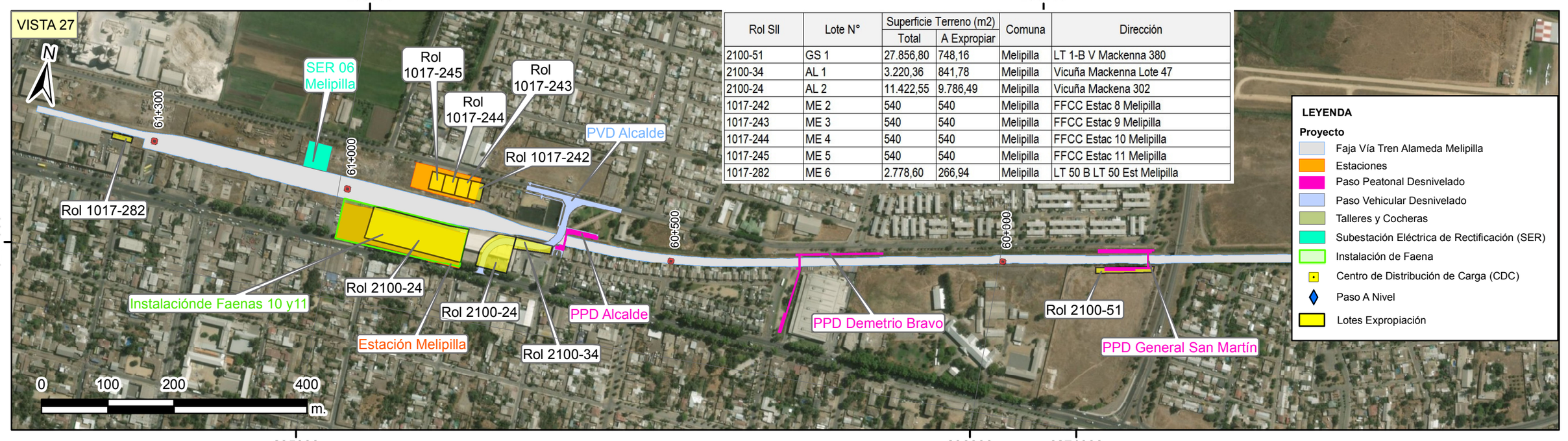

Rol SII	Lote N°	Superficie Terreno (m2)		Comuna	Dirección
		Total	A Expropiar		
2100-51	GS 1	27.856,80	748,16	Melipilla	LT 1-B V Mackenna 380
2100-34	AL 1	3.220,36	841,78	Melipilla	Vicuña Mackenna Lote 47
2100-24	AL 2	11.422,55	9.786,49	Melipilla	Vicuña Mackena 302
1017-242	ME 2	540	540	Melipilla	FFCC Estac 8 Melipilla
1017-243	ME 3	540	540	Melipilla	FFCC Estac 9 Melipilla
1017-244	ME 4	540	540	Melipilla	FFCC Estac 10 Melipilla
1017-245	ME 5	540	540	Melipilla	FFCC Estac 11 Melipilla
1017-282	ME 6	2.778,60	266,94	Melipilla	LT 50 B LT 50 Est Melipilla

LEYENDA

Proyecto

- Faja Vía Tren Alameda Melipilla
- Estaciones
- Paso Peatonal Desnivelado
- Paso Vehicular Desnivelado
- Talleres y Cocheras
- Subestación Eléctrica de Rectificación (SER)
- Instalación de Faena
- Centro de Distribución de Carga (CDC)
- Paso A Nivel
- Lotes Expropiación

DIB.	REV.	APROB.	REV.	FECHA	OBSERVACIÓN	DIB.	REV.	APROB.

Sustentable s.a. Asesoría y gestión ambiental

GERENTE DE PROYECTO EIA
MANUEL SILVA ROJAS

GERENTE DE PROYECTO TREN ALAMEDA - MELIPILLA
MIGUEL OSORIO HIDALGO

FECHA: 30-07-2018
ESCALA 1:6.000

EMPRESA DE LOS FERROCARRILES DEL ESTADO
GERENCIA DE PROYECTOS

GRUPOEFE

ESTUDIO DE IMPACTO AMBIENTAL
TREN ALAMEDA - MELIPILLA

PLANO: ANEXO 1-EXP-1_2
PLANO EXPROPIACIONES

DATUM: WGS 84 Huso 19

LÁMINA: 14 DE 14